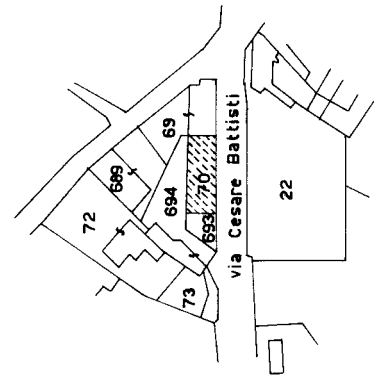
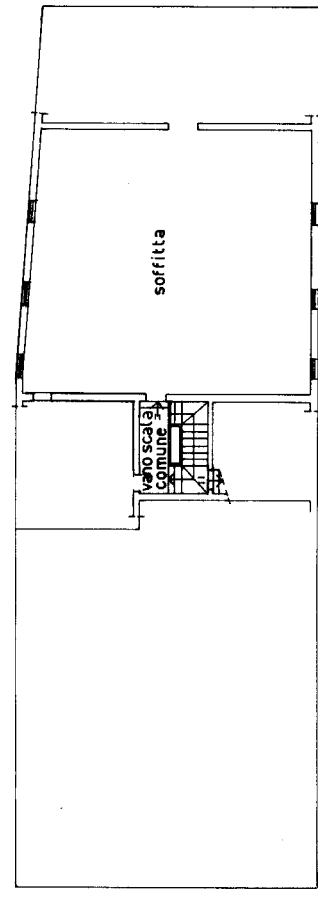
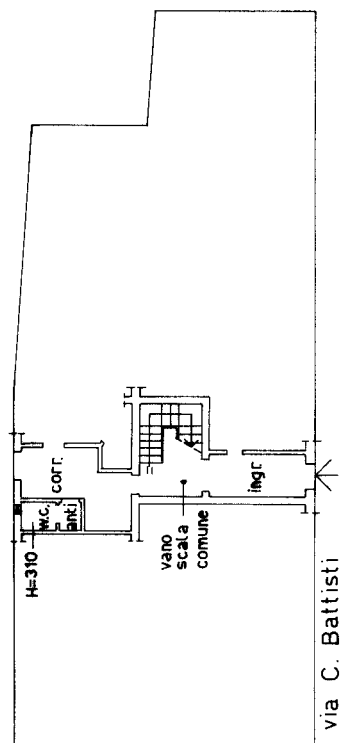


MOD. AN (CEU)  
LIRE  
750

MINISTERO DELLE FINANZE  
DIREZIONE GENERALE DEL CATASTO E DEI SS.IT.T.EE.  
**CATASTO EDILIZIO URBANO** (RDL 13-4-1939, n. 652)  
Planimetria di u.i.u. in Comune di **ISTRANA** via **CESARE BATTISTI**

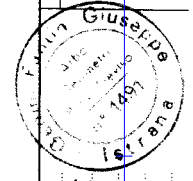
MODULARIO  
F. 10/10/1994



COMUNE DI ISTRANA  
SEZ. C - FOGLIO 4  
M.N. 70  
SCALA 1:2000



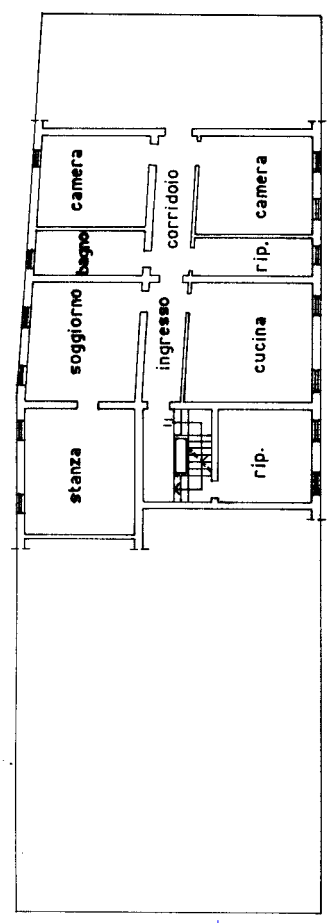
RISERVATO ALL'UFFICIO



Completata da  
**GEOMETRA FANTIN GIUSEPPE**  
Iscritto all'albo dei geometri della provincia di ISTRANA n. 17491  
Firma: *[Signature]*

Dichiarazione di N.C.   
Denuncia di variazione

**PIANO PRIMO H=280**



Catasto dei Fabbricati - Situazione al 11/03/2025 - Comune di ISTRANA (E373) - < Sez. urbana C - Foglio 4 - Particella 70 - Subalterno 92 >  
VIA CESARE BATTISTI n. 8 Piano F1-2

Ultima planimetria in atti