


Mod. B (Nuovo Catasto Edilizio Urbano)




MINISTERO DELLE FINANZE
DIREZIONE GENERALE DEL CATASTO E DEI SERVIZI TECNICI ERARIALI
NUOVO CATASTO EDILIZIO URBANO

(R. DECRETO-LEGGE 13 APRILE 1939, N. 652)

Planimetria dell'immobile situato nel Comune di ISTRANA Via Cesare BATTISTI
Ditta CALZAVARA LUIGI 1/3 - ALESSANDRO - RENZO 1/3 - DOHENICA 1/3
Allegata alla dichiarazione presentata all'Ufficio Tecnico Erariale di TREVISO

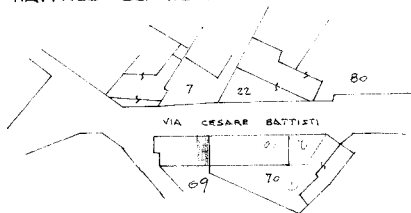


PIANTA PIANO PRIMO



PIANTA PIANO SECONDO

COMUNE DI ISTRANA - SEZ. C - Fog. IV° - H.N° 69⁵
ESTRATTO MAPPALE SC. 1:2000



C
A
69
5

ORIENTAMENTO



SCALA DI 1: 200

SPAZIO RISERVATO PER LE ANNOTAZIONI D'UFFICIO

DATA
PROT. N° 1294



Compilata dal Geometra
(Titolo, nome e cognome del tecnico)
GIAMBATTISTA MILANESE
Iscritto all'Albo dei Geometri
della Provincia di TREVISO

DATA

Firma:

U. T. P. - TREVISO

Ultima planimetria in atti